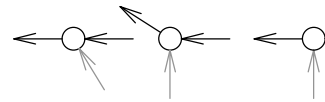


Katastrální území  
Druh povrchu  
Vzdálenost šachet  
Číslo šachty – hloubka m

Údolí u Lokte		
Rostlý terén		
12.40	6.40	9.50
DŠ3	DŠ4	DŠ5



STOKA "DK1-2"  
PODÉLNÝ ŘEZ  
Měřítko 1:500/100

## Legenda

———— Stávající terén



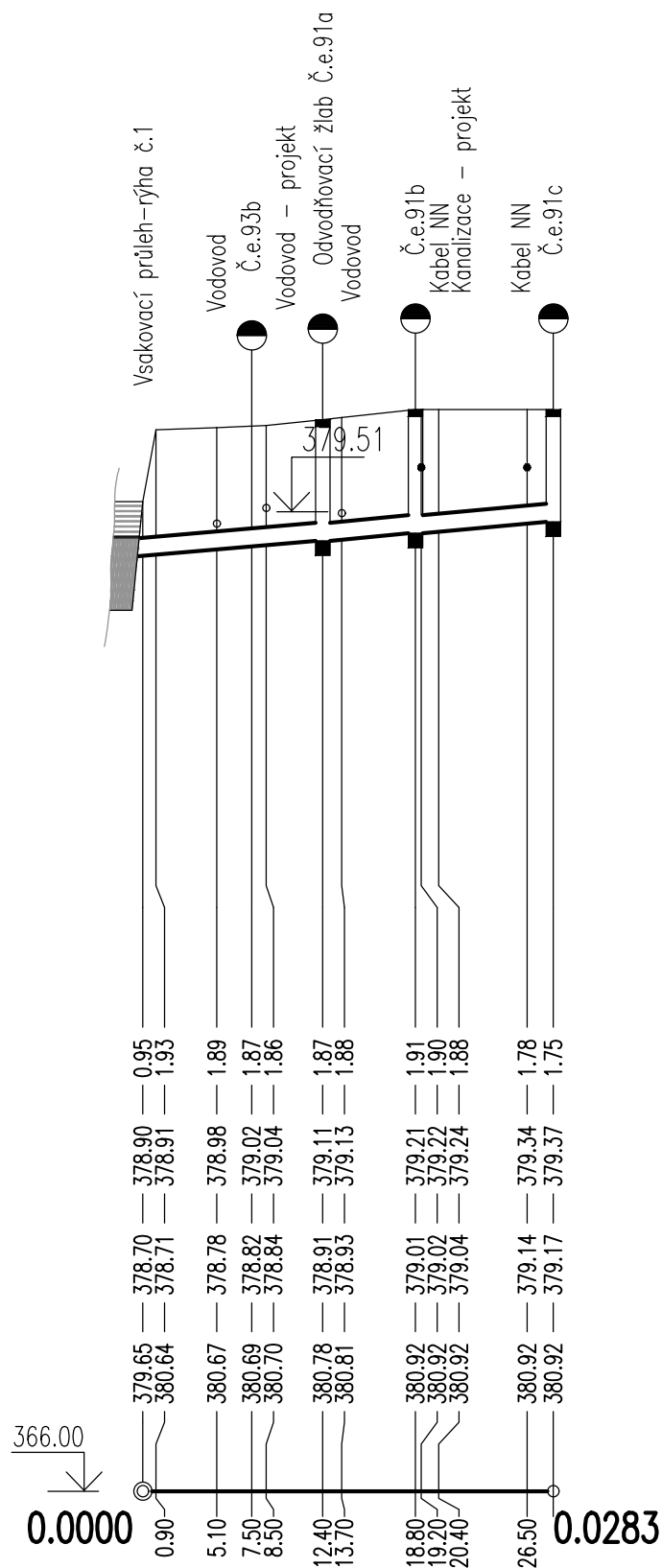
Hloubka výkopu

Kóta dna potrubí

Kóta dna výkopu



Kóta stávajícího terénu






Srovnávací rovina  
Staničení v km, v m



Spád ‰, délka m	16.6	–	28.30
Profil, materiál, délka m	PP DN250 SN10	–	28.30
Kapacita l/s – rychlost m/s	107.16	–	2.18
Návrh l/s – rychlost m/s	0.00	–	0.00
	68.14		

POZNÁMKA :  
DŠ – Šachty  $\varnothing 600\text{mm}$

5				
4				
3				
2				
1	ČISTOPIS - PROVÁDĚNÍ STAVBY	1.7.2025	P. JANOUŠEK	
0	ČISTOPIS - POVOLENÍ STAVBY	26.3.2025	P. JANOUŠEK	
ZMĚNA Č.	POPIS ZMĚNY	DATUM	KONTROLOVAL	PODPIS

VYPRACOVAL	KONTRLOVAL	ZODP. PROJ.	HIP	 <div><b>Ing. Jan ŠINTÁK - I.P.R.E.</b> autorizovaná projektční a inženýrská kancelář 362 14 Kolová 2 IČO: 11386096, DIČ: CZ5809181037 tel.: +420 353 228 222, fax.: +420 353 232 751 ® Držitel certifikátu ISO 9001</div>		
J. KORČMAROŠ	P. JANOUŠEK	Ing. J. ŠINTÁK	Ing. J. ŠINTÁK			
						
MĚSTSKÝ ÚŘAD LOKEČ, K.VARY		STAVEBNÍ ÚŘAD MÚ SOKOLOV-OŽP				
INVESTOR: KARLOVARSKÝ KRAJ				FORMÁT	A3	ČÍSLO PARÉ
STAVBA:  PROJEKTOVÉ PRÁCE 1.ETAPY REVITALIZACE VOLNOČASOVÉHO AREÁLU SVATOŠSKÉ ÚDOLÍ II				ÚČEL	DSJ	
				DATUM	11/2023	
				MĚŘÍTKO	1 : 500/100	
				KÓTOVÁNO V	m	
OBSAH: DOKUMENTACE PRO POVOLENÍ A PROVÁDĚNÍ STAVBY				Č.ZAKÁZKY	04-09/2023	D.1.1.02.1.2.2.
STOKA "DK1-2" - PODÉLNÝ ŘEZ				Č.VÝKRESU		